



KN-LK86-R007-DG-859638P/2ws






674
Ostrówiec-Myjomice

"Zajęcie terenu w obrębie nieruchomości będzie ograniczone do punktu badawczego wraz z terenem niezbędnym do pracy sprzętu mechanicznego oraz drogi dojazdowej do badanego punktu".

"Lokalizacja drogi dojazdowej do miejsc przeprowadzonych badań geologicznych, geotechnicznych i geofizycznych zostanie wyznaczona przez Wykonawcę badań w terenie, z uwzględnieniem aktualnego sposobu zagospodarowania działki, możliwości i najkrótszego dojazdu do punktu badawczego, a w szczególności w sposób ograniczający powstanie potencjalnej szkody na nieruchomości".

Objaśnienia:

-  Granice działki objętej wnioskiem o wejście na teren nieruchomości
-  Zajęcie terenu na potrzeby wykonania prac
-  Projektowany punkt badawczy wraz z głębokością badania

Planowana powierzchnia dojazdu: 132 m²
Powierzchnia planowanych robót: 30 m²

Temat:

Budowa linii kolejowej nr 85 na odc. Łódź - Sieradz Północny i linii kolejowej nr 86 na odc. Sieradz Północny - Kępno - Czernica Wrocławska - Wrocław Główny"
Zadanie częściowe nr 2 Odcinek Sieradz Północny - Bralin

Tytuł:

Mapa z lokalizacją projektowanych badań wraz z zaznaczoną drogą dojazdową

Nr załącznika: 2.2

Skala: 1 : 1 000

Data: 10-2024

Opracował: mgr Magdalena Słoniewicz

